









MUNICIPALITÉ
DE MONT-SAINT-GRÉGOIRE

1, Boulevard du Frère-André
Mont-Saint-Grégoire (Québec)
J0J-1K0


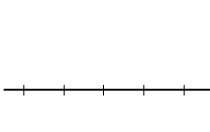




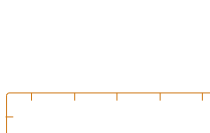


GRANDES AFFECTATIONS DU SOL

PLAN D'URBANISME ANNEXE règlement 2009-184

Affectations

-  Affectation agricole
-  Affectation noyau villageois
-  Affectation conservation
-  Affectation résidentielle de consolidation
-  Affectation élimination des matières résiduelles
-  Affectation commerciale


Autres éléments

-  Cadastre
-  Chemin de fer
-  Hydrographie
-  Lieu d'élimination existant des matières résiduelles
-  Limite municipale
-  Limite du périmètre urbain
-  Rayon de protection (200 mètres)
-  Réseau routier
-  Secteur tampon

GRILLE DES MODIFICATIONS

Modifications	Date
2020-184-01	2020-06
2020-184-02	2020-10

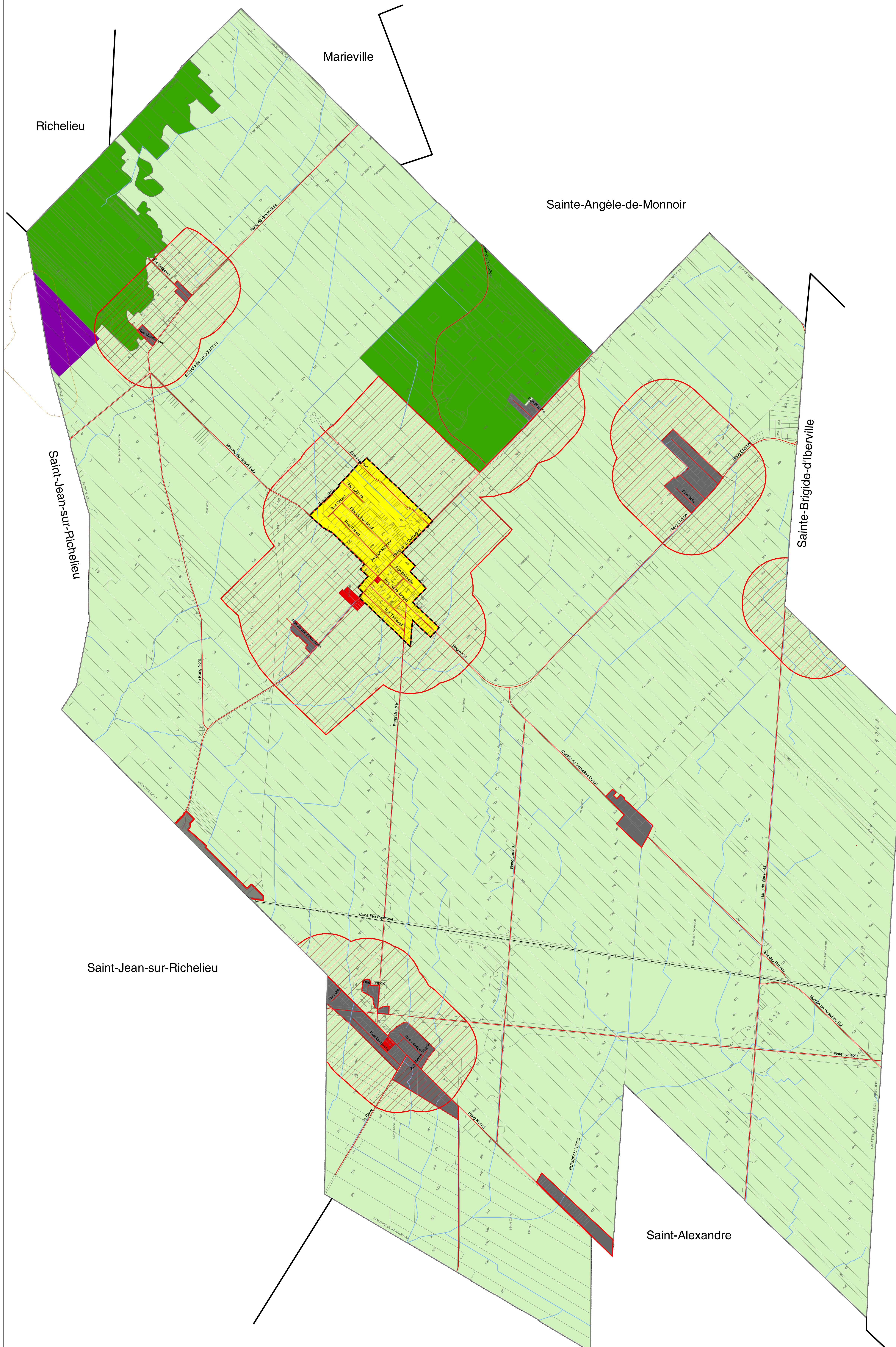
1:15 000



Réalisation: GESTIM INC.
Pour: La Municipalité de Mont-Saint-Grégoire.
Date: 29 octobre 2020

Source:
Ministère des Ressources Naturelles du Québec.
MRC du Haut-Richelieu.

© Ministère des Ressources Naturelles, Tous droits réservés 2009



0 500 1 000 2 000 3 000 4 000 5 000 Mètres